

ELŐTERJESZTÉS

a Képviselő-testület feladat és hatáskörében eljáró polgármesteri határozathozatalra

Tárgy: Beszámoló az ingyenesen önkormányzati tulajdonba átadott ingatlanokkal kapcsolatos kötelezettségvállalásról

Előkészítette: Városfejlesztési és Üzemeltetési Iroda
Parapatics Tamás irodavezető
Nagy Adrienn városfejlesztési és üzemeltetési ügyintéző

Tapolca Város Önkormányzata (továbbiakban: önkormányzat) és a Magyar Állam képviseletében eljáró Magyar Nemzeti Vagyonkezelő Zrt. MNV01/3554-1/2010. számú meghatalmazása alapján a Közlekedésfejlesztési Koordinációs Központ között 2012. június 4. és 2012. június 12. napján létrejött G-2/000573-32/2012. és G-2/000573-39/2012. számú megállapodások alapján az állami vagyonba tartozó

- a Tapolca 1973/1 hrsz-ú, 3688 m² nagyságú, kivett helyi közút,
- a Tapolca 1577/1 hrsz-ú ingatlan területéből 7528 m² nagyságú területet, kivett helyi közút, amely terület csatolásra került a telekalakítás során kialakított új Tapolca 1614/2 és a Tapolca 1614/7 hrsz.-ú ingatlanok területéhez,
- a Tapolca 2138/1 hrsz-ú ingatlan területéből 9616 m² nagyságú területet, kivett helyi közút, amely terület telekalakítás során kapott új helyrajzi száma 2138/12, területe 9366 m²,
- a Tapolca 2152/4 hrsz-ú ingatlan területéből 2139 m² nagyságú terület, kivett helyi közút, amely terület telekalakítás során kapott új helyrajzi száma 2152/9, területe 3129 m²

ingatlanok térítésmentesen az Önkormányzat tulajdonába kerültek.

A hivatkozott megállapodásokban szerződő felek kikötötték, hogy az Önkormányzat a szerződés, illetve a megállapodás aláírásától számított 15 évig az ingatlanokat nem idegenítheti el, fenntartásáról, üzemeltetéséről és kezeléséről gondoskodik.

Szerződő felek megállapodtak abban is, hogy az önkormányzat fenti kötelezettségvállalásáról, az elidegenítési tilalom fennállásáig minden év június 30. napjáig meghozott testületi határozatában elfogadott beszámoló alapján, a határozat meghozatalának időpontját követő 30 napon belül, legkésőbb a tárgyévet követő június 30. napjáig köteles a Közlekedésfejlesztési Koordinációs Központot tájékoztatni. A Közlekedésfejlesztési Koordinációs Központ jogutódlással megszűnt 2016. december 31-ével, jogutódja az Innovációs és Technológiai Minisztérium.

Az elmúlt időszakban az Önkormányzat az ingatlanokat nem idegenítette el, azokat rendeltetésszerűen használja, fenntartásukról, üzemeltetésükről folyamatosan gondoskodik.

Az előterjesztés 1. számú mellékletét képező térképkivonat bemutatja az érintett kivett helyi közutak elhelyezkedését.

A katasztrófavédelemről és a hozzá kapcsolódó egyes törvények módosításáról szóló 2011. évi XCCVIII. törvény 46. § (4) bekezdése alapján veszélyhelyzetben a települési önkormányzat

képviselő-testületének feladat- és hatáskörét a polgármester gyakorolja, így a határozat elfogadására – a kialakult helyzetre való tekintettel - hivatkozott jogszabályban foglaltak alapján kerülhet sor.

HATÁROZATI JAVASLAT

A 27/2021. (I.29.) Korm. rendelettel kihirdetett veszélyhelyzetre tekintettel, Tapolca Város Önkormányzat Képviselő-testületének - a katasztrófavédelemről és a hozzá kapcsolódó egyes törvények módosításáról szóló 2011. évi CXXXVIII. törvény 46. § (4) bekezdése szerinti - hatáskörében eljáró Tapolca Város Önkormányzat Polgármestere a Tapolca 1973/1, 1614/2, 1614/7, 2138/12 és 2152/9 helyrajzi számú ingatlanokat érintő, Tapolca Város Önkormányzata és a Közlekedésfejlesztési Koordinációs Központ között 2012. június 04. és 2012. június 12. napján létrejött G-2/000573-32/2012. megállapodás (3.) pontjában és a G-2/000573-39/2012. végleges megállapodás (5.) pontjában megállapított kötelezettségvállalásról szóló beszámolót elfogadja.

Megállapítja, hogy a

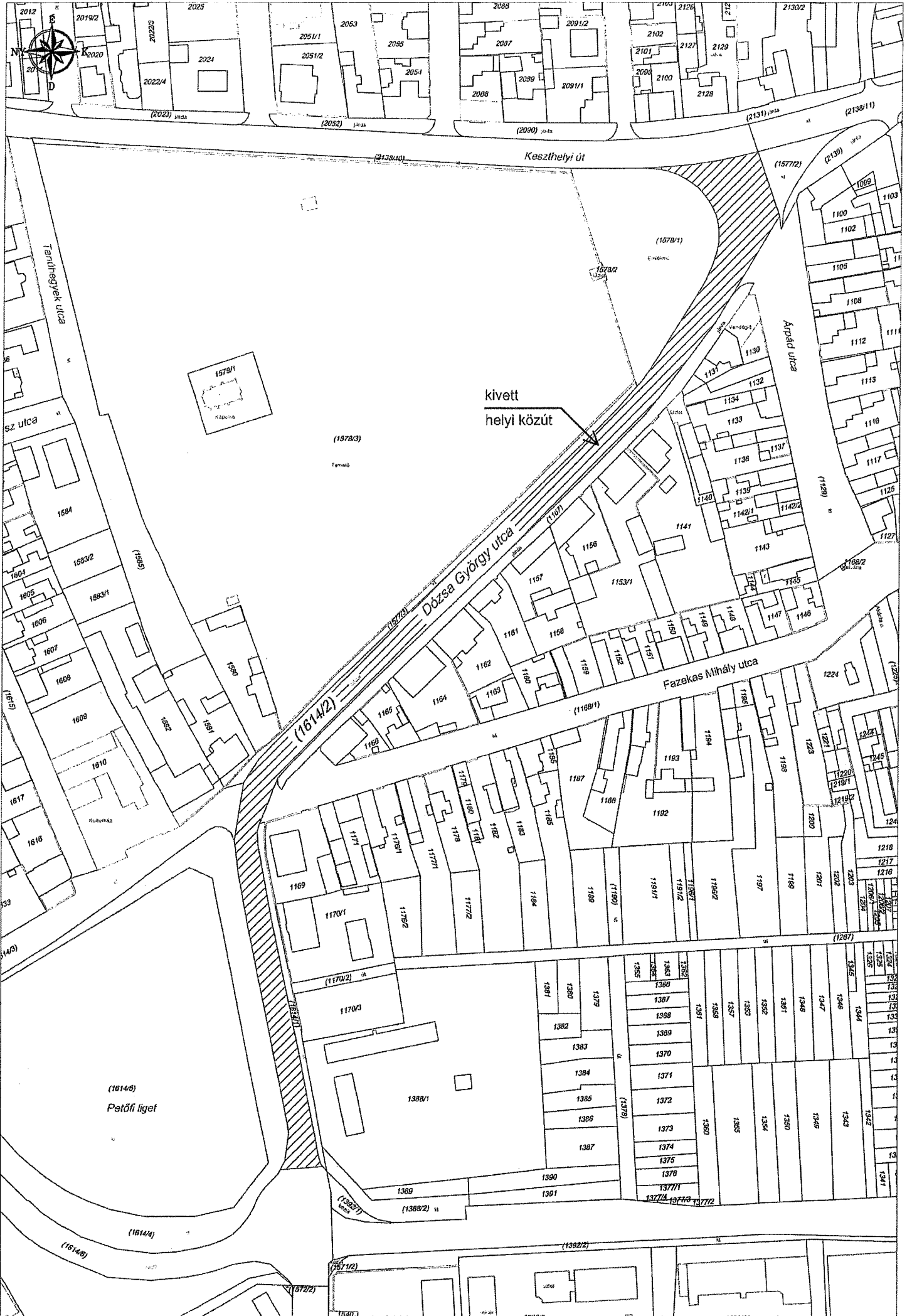
- Tapolca 1973/1 helyrajzi számú, kivett helyi közút megnevezésű, ingatlan használati módja megegyezik a megállapodásban meghatározott „településfejlesztés” használati céllal,
- Tapolca 1614/2 helyrajzi számú, kivett helyi közút megnevezésű, ingatlan használati módja megegyezik a megállapodásban meghatározott „településfejlesztés” használati céllal,
- Tapolca 1614/7 helyrajzi számú kivett helyi közút megnevezésű, ingatlan használati módja megegyezik a megállapodásban meghatározott „településfejlesztés” használati céllal,
- Tapolca 2138/12 helyrajzi számú, kivett helyi közút megnevezésű, ingatlan használati módja megegyezik a megállapodásban meghatározott „településfejlesztés” használati céllal,
- Tapolca 2152/9 helyrajzi számú, kivett helyi közút megnevezésű ingatlan használati módja megegyezik a megállapodásban meghatározott „településfejlesztés” használati céllal.

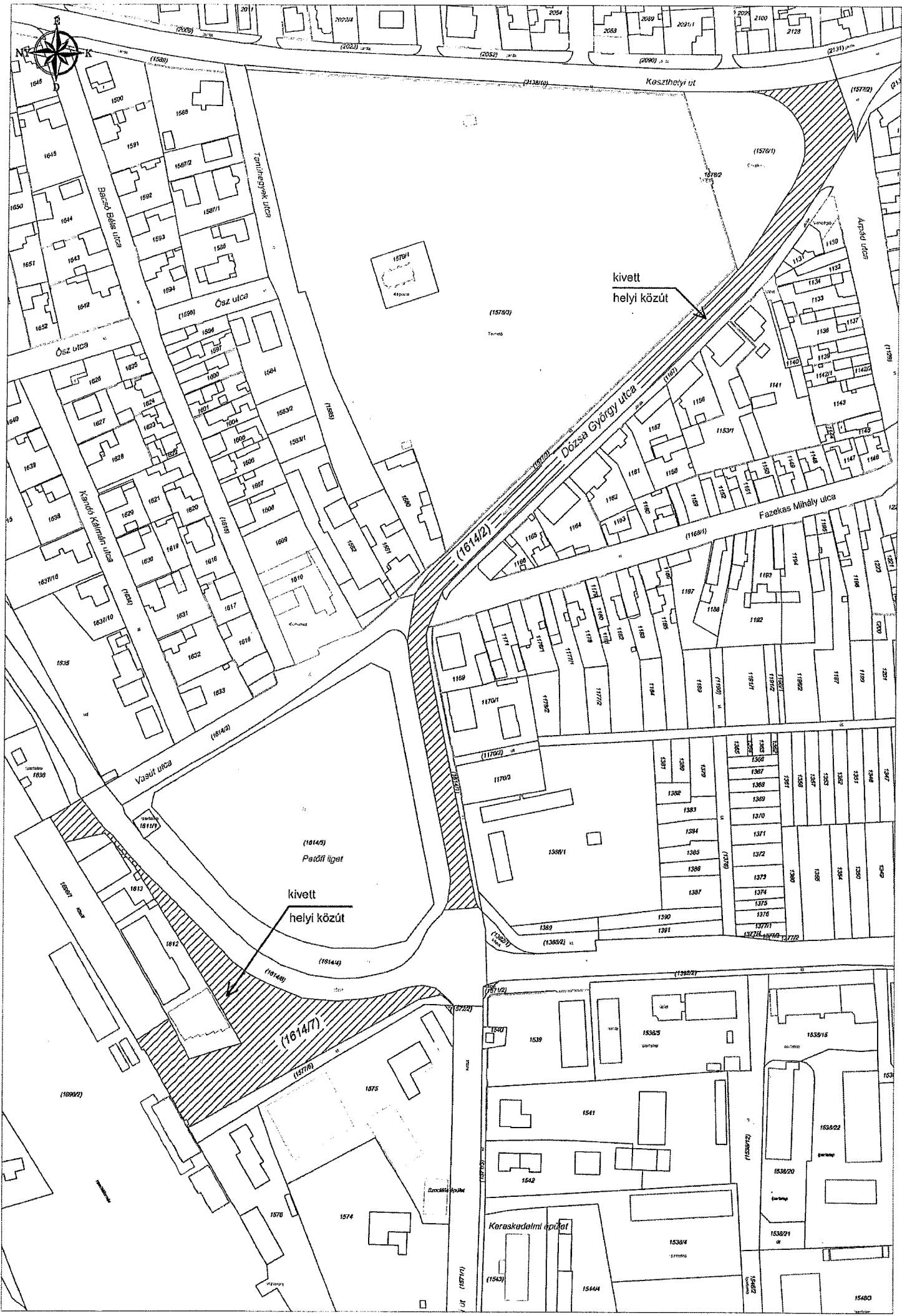
Tapolca Város Önkormányzata az előzőben felsorolt ingatlanokat nem idegenítette el, fenntartásukról, üzemeltetésükről folyamatosan gondoskodik.

Tapolca, 2021. június 10.



Dobó Zoltán
polgármester





kivett
helyi közút

kivett
helyi közút

Bacsó Balás utca

Tanítványok utca

Ósz utca

Ósz utca

Károlyi Kálmán utca

Vasút utca

Dózsa György utca

Fazekas Mihály utca

Keraskadalmi épület

(16992)

(16147)

(16145)
Pálfi liget

(16144)

(16146)

(16147)

(1543)

(1539)

(1541)

(1542)

(1538/5)

(1538/16)

(1538/20)

(1538/21)

(15480)

1645

1645

1650

1651

1652

1640

1639

1638

1637/16

1635

1634

1633

1632

1631

1630

1629

1628

1627

1626

1625

1624

1623

1622

1591

1592

1593

1594

1595

1596

1597

1598

1599

1600

1601

1602

1603

1604

1605

1606

1607

1608

1609

1610

1611

1612

1613

1588

1587/2

1587/1

1586

1585

1584

1583/2

1583/1

1582

1581

1580

1579

1578

1577

1576

1575

1574

1573

1572

1571

1570

1569

1568

1568

1567/2

1567/1

1566

1565

1564

1563/2

1563/1

1562

1561

1560

1559

1558

1557

1556

1555

1554

1553

1552

1551

1550

1549

1548

1530

1529

1528

1527

1526

1525

1524

1523

1522

1521

1520

1519

1518

1517

1516

1515

1514

1513

1512

1511

1510

1509

1508

1507

1506

1505

1504

1503

1502

1501

1500

1499

1498

1497

1496

1495

1494

1493

1492

1491

1490

1489

1488

1487

1486

1485

1484

1483

1482

1481

1480

1479

1478

1477

1476

1475

1474

1473

1472

1471

1470

1469

1468

1467

1466

1465

1464

1463

1462

1461

1460

1459

1458

1457

1456

1455

1454

1453

1452

1451

1450

1449

1448

1447

1446

1445

1444

1443

1442

1441

1440

1439

1438

1437

1436

1435

1434

1433

1432

1431

1430

1429

1428

1427

1426

1425

1424

1423

1422

1421

1420

1419

1418

1417

1416

1415

1414

1413

1412

1411

1410

1409

1408

1407

1406

1405

1404

1403

1402

1401

1400

1399

1398

1397

1396

1395

1394

1393

1392

1391

1390

1389

1388

1387

1386

1385

1384

1383

1382

1381

1380

1379

1378

1377

1376

1375

1374

1373

1372

1371

1370

1369

1368

1367

1366

1365

1364

1363

1362

1361

1360

1359

1358

1357

1356

1355

1354

1353

1352

1351

1350

1349

1348

1347

1346

1345

1344

1343

1342

1341

1340

1339

1338

1337

1336

1335

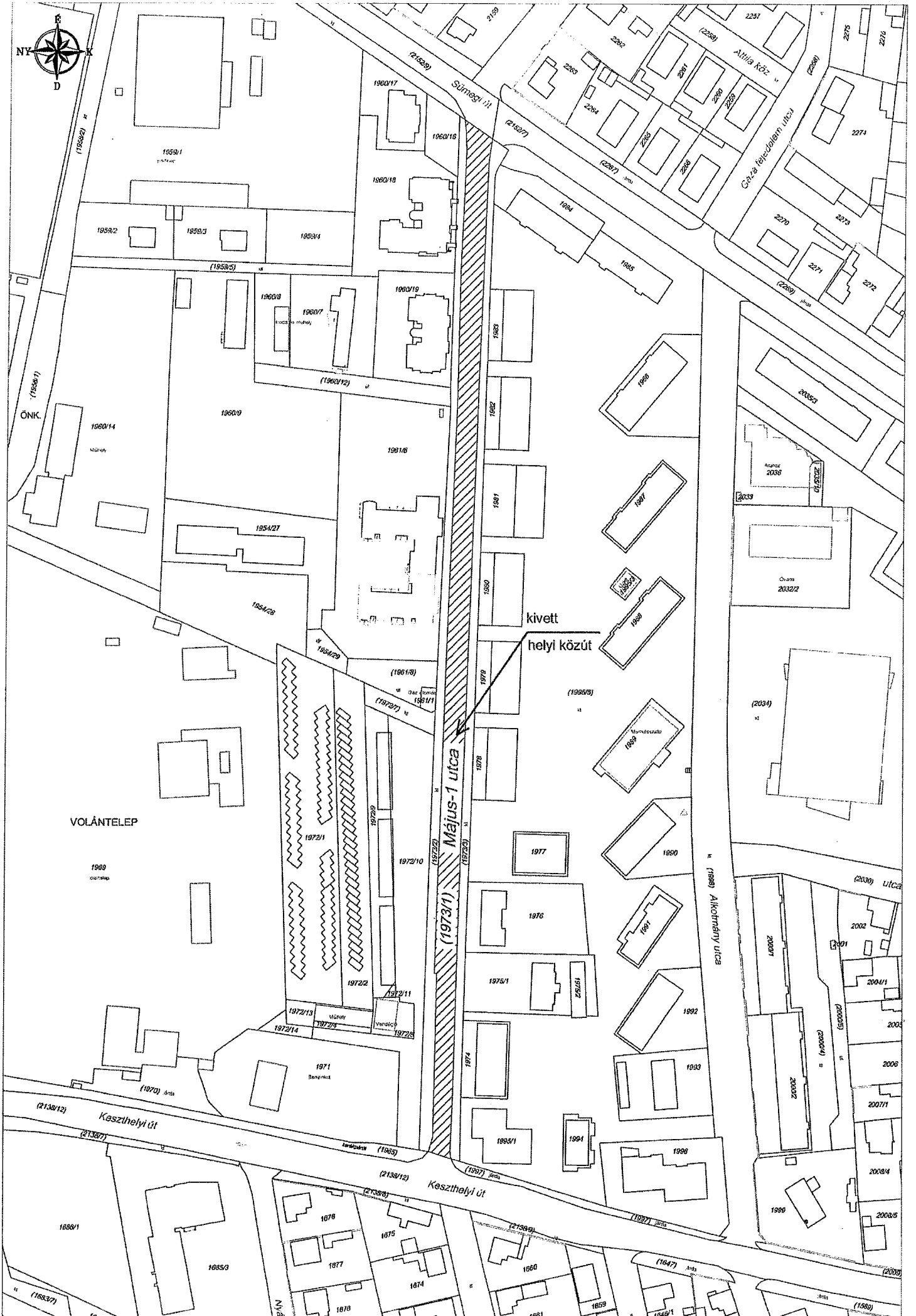
1334

1333

1332

1331

1330



VOLÁNTELEP

kivett helyi közút

Május-1 utca (1973/1)

Kaszthelyi út

Kaszthelyi út

Alkotmány utca

utca

